

ఫారం - సి

తెలంగాణ ప్రభుత్వం

రెవెన్యూ(భూసేకరణ) శాఖ- కామారెడ్డి జిల్లా

నోటిఫికేషన్

(చట్టంలోని సెక్షన్ -11 క్రింద దీనిలో 10A మినహాయింపు కలదు)

(రూల్ 6/12 చూడుము)

కలెక్టర్, కామారెడ్డి పైల్ నెం జి1/ 3098 /2015

రెవెన్యూ డివిజనల్ అధికారి కామారెడ్డి పైల్ నెం:ఎ/02/2009

నెం. 02/2017

తేదీ: 07.2017

ఫీడ్: 19.07.2017

ఫీడ్: 22.7.2017.

ఈ దిగువ నిర్దిష్టపరిచిన కామారెడ్డి జిల్లా ,సదాశివనగర్ మండలం,భూంపల్లి గ్రామములో ఉన్న భూమి విస్తీర్ణం ఎకరముల.31.31 గుంటల భూమి ప్రజా ప్రయోజనం నిమిత్తం అనగా కాళేశ్వరం ప్రాజెక్ట్(ప్రాకేజి నెం.22) లో మత్తడి కాలువ త్రవ్వ నిమిత్తము ఈ దిగువ చూపిన భూమి అవసరమైయున్నది.

కావున ఈ ప్రాజెక్ట్ క్రింద కామారెడ్డి జిల్లా ,సదాశివనగర్ మండలం,భూంపల్లి గ్రామములో ఉన్న భూమి విస్తీర్ణం ఎకరముల.31.31 గుంటల భూమి ఈ క్రింద చూపిన విధముగా భూ సేకరణ పనుల ప్రారంభ నిమిత్తం ప్రకటన జారీ చేయవలెనని.

షెడ్యూల్

గ్రామము: భూంపల్లి

మండలం : సదాశివనగర్

జిల్లా: కామారెడ్డి

వ.స	సర్వే నెం	భూ మి స్వ బా వం	భూ మి రక ము	భూ సేకరణ చేయు విస్తీర్ణం	భూమి పట్టా దారు / అనుభవ దారుదారు / ఆసక్తి దారు పేరు మరియు చిరునామా	సరిహద్దులు				చెట్లు		నిర్మాణములు	
						తూర్పు	పడమర	ఉత్తరం	దక్షిణ	రకము	సంఖ్య	రకము	విస్తీర్ణం
1	2	3	4	5	6	7	8	9	10	11	12		
1	113	పట్టా	మెట్ట	1.00	మంగలి చందర్ తండ్రి రామయ్య	206	112	213	114	--	-	--	--
2	113	పట్టా	మెట్ట	2.12	దత్తురావు వాడికారి తండ్రి . బోజంతు రావు	206	112	213	114	--	-	--	--
3	113	పట్టా	మెట్ట	1.18	సంగెం రాజిరెడ్డి తండ్రి శివరాజయ్య	206	112	213	114	--	-	--	--
4	206	పట్టా	మెట్ట	0.16	మంగలి నవనీత భర్త స్వామీ	207	113	211	204/1	--	-	--	--
5	206	పట్టా	మెట్ట	0.38	మంగలి పెద్ద గంగారాం తండ్రి. రామయ్య	207	113	211	204/1	--	-	--	--
6	206	పట్టా	మెట్ట	0.20	మంగలి బాలమణి భర్త నారాయణ	207	113	211	204/1	--	-	--	--
7	206	పట్టా	మెట్ట	0.20	మంగలి భూమయ్య తండ్రి పర్వయ్య	207	113	211	204/1	--	-	--	--


8	206	పట్టా	మెట్ట	0.04	మంగలి సాయిలు తండ్రి గంగయ్య	207	113	211	204/1	--	-	--	--
9	206	పట్టా	మెట్ట	0.25	దూదేకుల మహ్మద్ అజ్జుద్దీన్ తండ్రి దాదేసాబ్	207	113	211	204/1	--	-	--	--
10	206	పట్టా	మెట్ట	0.29	మహ్మద్ బాల్ సాబ్ తండ్రి. దాదేసాబ్	207	113	211	204/1	--	-	--	--
11	206	పట్టా	మెట్ట	0.28	మహ్మద్ ఖాసీం తండ్రి దాదే సాబ్	207	113	211	204/1	మామిడి	1	--	--
12	206	పట్టా	మెట్ట	0.37	సాహెబ్ హుస్సేన్ తండ్రి ఇస్మాయిల్	207	113	211	204/1	చింత	1	--	--
13	206	పట్టా	మెట్ట	0.39	దూదేకుల సర్దార్ తండ్రి బాకుమియా	207	113	211	204/1	--	-	--	--
14	206	పట్టా	మెట్ట	0.11	మంగలి బాల్ రాజువ్వ తండ్రి గంగారాం	207	113	211	204/1	--	-	--	--
15	207	పట్టా	మెట్ట	1.02	గడ్డ పెద్ద సాయవ్వ భర్త సాయన్న	208	206	210	205	--	-	--	--
16	207	పట్టా	మెట్ట	3.20	దూదేకుల సర్దార్ బీ భర్త బాకుమియా	208	206	210	205	--	-	--	--
17	207	పట్టా	మెట్ట	1.20	కరట్ల పల్లి సాయిరాం తండ్రి పర్వత రావు	208	206	210	205	--	-	--	--
18	207	పట్టా	మెట్ట	0.12	గద్దెల బాల్ రాజయ్య	208	206	210	205	--	-	--	--
19	207	పట్టా	మెట్ట	0.01	గడ్డ పెద్ద సాయిలు తండ్రి పెద్ద సాయన్న	208	206	210	205	--	-	--	--
20	207	పట్టా	మెట్ట	0.35	గడ్డ నడ్డి సాయిలు తండ్రి సాయన్న	208	206	210	205	--	-	--	--
21	207	పట్టా	మెట్ట	0.29	గడ్డ నడ్డి సాయన్న తండ్రి సాయిలు	208	206	210	205	--	-	--	--
22	205	పట్టా	మెట్ట	0.10	జింక చిన సాయన్న	202	204 /1	2062 07	205/3	--	-	--	--
23	205	పట్టా	మెట్ట	0.04	జింక భూమయ్య తండ్రి సాయన్న	202	204 /1	2062 07	205/3	--	-	--	--
24	205	పట్టా	మెట్ట	0.04	జింక సాయిలు తండ్రి సాయన్న	202	204 /1	2062 07	205/3	--	-	--	--
25	205	పట్టా	మెట్ట	0.14	పెద్ద సాయిలు తండ్రి మల్లయ్య	202	204 /1	2062 07	205/3	--	-	--	--
26	205	పట్టా	మెట్ట	0.26	చిన్న సాయిలు తండ్రి మల్లయ్య	202	204 /1	2062 07	205/3	--	-	--	--
27	212	పట్టా	మెట్ట	0.16	చాకలి కంకర్ తండ్రి నర్సయ్య (ప)	211	213	215	113	--	-	--	--

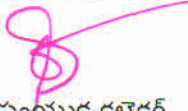
ఇట్టి ప్రకటన భూసేకరణ పునరుపాది పునరావాస కల్పనకు పారదర్శకత మరియు హేతుబద్ధ మైన పరిహారాన్ని పొందే హక్కు (తెలంగాణా సవరణ) చట్టం ,2016 (చట్టము నం. 21/2017) ద్వారా సవరించబడిన భూసేకరణ పునరుపాది పునరావాస కల్పనకు పారదర్శకత మరియు హేతుబద్ధ మైన పరిహారాన్ని పొందే హక్కు చట్టం 2013,సెక్షన్ 11(1) (కేంద్ర చట్టము నెం 30/2013) ప్రకారం సంబంధం కలిగిన వ్యక్తులు అందరికీ తెలియజేయుటకు గాను ఈ ప్రకటన జారీ చేయవలసింది.


భూమి యొక్క ప్లాను మరియు వివరములు జిల్లా కలెక్టరు, కామారెడ్డి మరియు రెవెన్యూ డివిజన్ లో అధికారి, కామారెడ్డి భూ సేకరణ వారి కార్యాలయములో ఉంచవలసింది. సంబంధిత వ్యక్తులు ఏదైనా పని దినములలో కార్యాలయాల పని వేళలలో తనఖా చేసుకున్నప్పుడు తెలంగాణా రాష్ట్ర ప్రభుత్వము / జిల్లా కలెక్టరు కామారెడ్డి గారు మరియు రెవెన్యూ డివిజన్ లో అధికారి, కామారెడ్డి గారిని మరియు వారి సిబ్బంది ఇట్టి భూసేకరణ కు సంబంధించిన సెక్షన్ - 12 ప్రకారం పైన తెలిపిన భూములలో ఏదేని ప్రదేశములో ప్రవేశించి సర్వే జరిపి భూ కమిషన్ ను కొలిచే అధికారం భూమిని త్రవ్వటానికి లేదా భూ స్వరూపం తెలుపు బోర్డు వెయ్యటానికి మరియు అవసరమైన ఇతర చర్యలు చేపట్టటానికి అనుమతించవలసింది.

సెక్షన్ 11 (4) ప్రకారం భూసేకరణకు ప్రతిపాదించిన భూమి విషయములో జిల్లా కలెక్టర్ , కామారెడ్డి గారి అనుమతి లేకుండా నోటిఫికేషన్ జారీ చేసిన తేదీ నుండి ఆ నోటిఫికేషన్ లో ఉదహరించబడిన భూములకు సంబంధించి ఎవరు ఎటువంటి (లావా దేవీలు) కొనుగోలు / అమ్మకాలు / తాకట్టులు సంబంధించిన చర్యలు చేపట్టరాదు.

సెక్షన్ (15) ప్రకారం, ఇట్టి ప్రకటన జారీ తర్వాత పైన చూపించిన భూములలో ఎలాంటి సంబంధం ఉన్న వ్యక్తులైన భూసేకరణ పై అభ్యంతరములు మరియు ఇట్టి భూములలో ఎలాంటి సంబంధం ఉన్న ఆసక్తి గల వ్యక్తులు నష్టపరిహారం కొరకు సుందీ ద్వారా ఒప్పందం చేసుకొనుటకు ఇట్టి ప్రకటన జారీ చేసిన (60) దినములలో కలెక్టరు, కామారెడ్డి / భూ సేకరణ & రెవెన్యూ డివిజన్ లో అధికారి, కామారెడ్డి గారల ముందు వారి అభ్యంతరములు వ్రాత పూర్వకముగా తెలియజేయవచ్చును


భూసేకరణ & రెవెన్యూ మండలాధికారి
కామారెడ్డి


సంయుక్త కలెక్టర్
కామారెడ్డి 2/8


జిల్లా కలెక్టర్
కామారెడ్డి 2/8