

**GOVERNMENT OF TELANAGANA  
REVENUE DEPARTMENT**

No.G1/1337/2017

Dated: 15 -12-2017

From;  
Dr.N.Satyanarayana,I.A.S.,  
Collector&Dist.Magistrate,  
Kamareddy.

To  
The e-District Manager,  
Kamareddy.

Sir,

Sub:- Land Acquisition – Kamareddy District - Tadwai (V) & (M) - Acquisition of Lands to an extent of Ac.17.08 gts for Restoration of OOru Cheruvu existing Panchayat Raj tank to minor irrigation tank under Mission Kakatiya phase-III – Form-C (Notification) approved – take action for publication of the notification through district website – Reg.

Ref:- Collector, Kamareddy Proc.No.G1/1337/2017 dt.15.12.2017.

=0=

The Notification U/s 11 (where 10A exemption is given) of the Right to Fair Compensation and Transparency in Land Acquisition, Rehabilitation & Resettlement Act, 2013 as approved by the District Collector, Kamareddy vide proceedings cited along with its enclosures are sent herewith for publication of the approved notification in the Kamareddy District Website.

(This has the approval of District Collector Dt: 15.12.2017)

**Please Treat this as Top Priority Item.**

Encl: (As above)

Yours faithfully,  
Sd/  
For Collector, Kamareddy

Copy to the Revenue Divisional Officer, Kamareddy for information.

Copy to the Executive Engineer, IB Division, Kamareddy for information.

Copy to the Tahsildar, Tadwai for necessary action.

// Attested //

  
Superintendent,  
Collectorate, Kamareddy.





PROCEEDINGS OF THE COLLECTOR & DISTRICT MAGISTRATE, KAMAREDDY  
PRESENT: Dr.N.SATYANARAYANA, I.A.S.,

Procs.No.G1/1337/2017

Dated: 15-12-2017

**Sub:-** Land Acquisition – Kamareddy District – Tadwai (V) & (M)- Acquisition of Lands to an extent of Ac.17.08 gts for Restoration of Oora Cheruvu existing Panchayat Raj tank to minor irrigation tank under Mission Kakatiya phase-III -Notification proposals U/s 11 of the LA Act, 2013 (where 10A exemption is given) –Approved – Orders – Issued.

**Ref:-** 1. G.O.Ms.No.50 Revenue (JA&LA) Dept., dtd.19-12-14  
2. Right to Fair compensation and Transparency in LA , R&R Act 2013 (Telangana Amendment) Act, 2016( Act No.21/2017)dt.17.05.2017.  
3. G.O.Ms.No.120 Revenue (JA&LA) Dept dtd.30-06-2017.  
4. G.O.Ms.No.107 I& CAD(LA.R&R/A2)Dept dtd.23.10.2017.  
5. RDO Kamareddy Lr.No.A/5374/2015, dtd.08-12-2017.

=0=

**ORDER:-**

In pursuance of the powers delegated in the G.O. 1<sup>st</sup> to 4<sup>th</sup> read above, the Notification U/s 11 (where 10A exemption is given) of the Right to Fair Compensation and Transparency in Land Acquisition ,Rehabilitation & Resettlement Act, 2013 covering to an extent of Ac. 17.08 gts of land in Sy. No. 114, 115, 116, 117, 123 & 124 coming under acquisition for the purpose of Restoration of OOra Cheruvu existing Panchayat Raj tank to minor irrigation tank under Mission Kakatiya phase-III situated at Tadwai Village and Mandal of Kamareddy District given by the Land Acquisition Officer & Revenue Divisional Officer Kamareddy vide reference 5<sup>th</sup> read above is hereby approved.

Sd/-  
Collector, Kamareddy

To,  
The LAO& Revenue Divisional Officer,  
Kamareddy

Copy to the Executive Engineer, IB Division , Kamareddy for information.

Copy to the Tahsildar, Tadwai for information.

// Attested //

  
Superintendent,  
Collectorate, Kamareddy.





ఫారం - ఏ

తెలంగాణ ప్రభుత్వం

రెవెన్యూ(భూసేకరణ) శాఖ- కామారెడ్డి జిల్లా

నోటిఫికేషన్

(చట్టంలోని సెక్షన్ -11 క్రింద దీనిలో 10A మినహాయింపు కలదు)

క్రమం: 15374/2015 (రూల్ 6/12 చూడుము)

విజనల్ అధికారి కామారెడ్డి ఫిల్ నెం: 1/5374/2015

జిల్లా గెజిట్, కామారెడ్డి, నెం: 15

ఫీ: 15.12.2017

తేదీ: 08.12.2017

ఫీ: 15.12.2017

ఈ దిగువ నిర్దిష్టపరిచిన కామారెడ్డి జిల్లా, తాడువాయి మండలం, తాడువాయి గ్రామములో ఉన్న భూమి

విస్తీర్ణం ఎకరములు 17.08 గుంటల భూమి, ప్రజా ప్రయోజనం నిమిత్తం అనగా మిషన్ కాకతీయ లో భాగంగా పంచాయతీ రాజ్ చిన్న నీటి ఊర చెరువు యొక్క కట్ట ఎత్తు నిర్మాణం నిమిత్తము ఈ దిగువ చూపిన భూములు అవసరమైయున్నది.

కావున ఈ ప్రాజెక్ట్ క్రింద కామారెడ్డి జిల్లా, తాడువాయి మండలం, తాడువాయి గ్రామములో ఉన్న భూమి విస్తీర్ణం ఎకరములు 17.08 గుంటల భూమి, ఈ క్రింద చూపిన విధముగా భూ సేకరణ పనుల ప్రారంభ నిమిత్తం ప్రకటన జారీ చేయవలసింది

షెడ్యూల్

గ్రామము: తాడువాయి

మండలం : తాడువాయి

జిల్లా: కామారెడ్డి

క్ర.సం.	సర్వేసం.	భూమి స్వభావం	భూమి రకము	భూ సేకరణ చేయు విస్తీర్ణం	భూమి పట్టా దారు / అనుబంధ దారుదారు/ఆసక్తి దారు పేరు మరియు చిరునామా	సరిహద్దులు				విస్తీర్ణం			
						తూర్పు	పశ్చిమ	తూర్పు	పశ్చిమ	రకము	విస్తీర్ణం	రకము	విస్తీర్ణం
1	114	పట్టా	మెట్ట	0.30	సింద శోభ భర్త బిక్కిన్ రావు	FTL	130	FTL	130	--	--	--	--
2	115	పట్టా	మెట్ట	0.12	తానయ్యోల్ల రాజేశ్వర్ రావు తం. తానయ్య	115	116	115	116 117	--	--	--	--
3	115	పట్టా	మెట్ట	0.29	వంకోజి రాజబాయి భర్త. కిషన్ రావు	115	116	115	116 117	--	--	--	--
4	115	పట్టా	మెట్ట	1.00	అంబీర్ కంకర్ రావు తం. బాలోజి	115	116	115	116 117	--	--	--	--
5	115	పట్టా	మెట్ట	0.12	తానయ్యోల్ల కిష్టారావు తం. తానయ్య	115	116	115	116 117	--	--	--	--
6	115	పట్టా	మెట్ట	0.12	తానయ్యోల్ల ఇందిరా బాయి భ. నారాయణి రావు	115	116	115	116 117	--	--	--	--
7	115	పట్టా	మెట్ట	0.12	తానయ్యోల్ల దత్తురావు తం. తానయ్య	115	116	115	116 117	--	--	--	--
8	116	పట్టా	మెట్ట	0.30	ఆరె కిష్టయ్య తం. రామయ్య	117	Kunta	115	123	--	--	--	--
9	116	పట్టా	మెట్ట	0.15	తానయ్యోల్ల రాజేశ్వర్ రావు తం. తానయ్య	117	Kunta	115	123	--	--	--	--
10	116	పట్టా	మెట్ట	1.05	ఆరెటి సత్య నారాయణ తం. వెంకయ్య	117	Kunta	115	123	--	--	--	--

11	116	పట్టా	మెట్ట	0.20	పంకాజి రాజబాయి భర్త. కేపెన్ రావు	117	Kunta	115	123	--	--	--	--
12	116	పట్టా	మెట్ట	0.25	అంబేర్ కంకర్ రావు తం. బాలోజీ	117	Kunta	115	123	--	--	--	--
13	116	పట్టా	మెట్ట	1.00	అమ్మీర్ రాజేశ్వర్ రావు తం. బీం రావు	117	Kunta	115	123	--	--	--	--
14	116	పట్టా	మెట్ట	0.15	ఉత్తం రావు తం. దౌలత్ రావు	117	Kunta	115	123	--	--	--	--
15	116	పట్టా	మెట్ట	0.15	తానయ్యోల్ల కేపెన్ రావు తం. తానయ్య	117	Kunta	115	123	--	--	--	--
16	116	పట్టా	మెట్ట	0.14	తానయ్యోల్ల ఇందిరాబాయి భర్త. నారాయణ్ రావు	117	Kunta	115	123	--	--	--	--
17	116	పట్టా	మెట్ట	0.15	తానయ్యోల్ల దత్తురావు తం. తానయ్య	117	Kunta	115	123	--	--	--	--
18	116	పట్టా	మెట్ట	0.31	శ్రీరామోజి సిద్దిరాములు తం. పండరి	117	Kunta	115	123	--	--	--	--
19	117	పట్టా	మెట్ట	0.20	ఆరె కిష్టయ్య తం. రామయ్య	117	116	115	120	--	--	--	--
20	117	పట్టా	మెట్ట	0.29	అంబేర్ కృష్ణమూర్తి తం. రామయ్య	117	116	115	120	--	--	--	--
21	117	పట్టా	మెట్ట	0.10	అంబేర్ కంకర్ రావు తం. బాలోజీ	117	116	115	120	--	--	--	--
22	117	పట్టా	మెట్ట	0.19	శ్రీరామోజి సిద్దిరాములు తం. పండరి	117	116	115	120	--	--	--	--
23	123	పట్టా	మెట్ట	0.38	ఉత్తం రావు తం. దౌలత్ రావు	123	124	116	123	--	--	--	--
24	124	పట్టా	మెట్ట	0.15 1/2	అంబేర్ బాపురావు తం. దత్తురావు	123	VB	124	VB	--	--	--	--
25	124	పట్టా	మెట్ట	0.16	అంబేర్ రాం చెందర్ రావు తం. దత్తురావు	123	VB	124	VB	--	--	--	--
26	124	పట్టా	మెట్ట	0.16	అంబేర్ కమలాబాయి భర్త. విట్టల్ రావు తం.	123	VB	124	VB	--	--	--	--
27	124	పట్టా	మెట్ట	0.24	అంబేర్ బాల్ కేపెన్ రావు తం. దత్తురావు	123	VB	124	VB	--	--	--	--
28	124	పట్టా	మెట్ట	0.23 1/2	అంబేర్ బల్ వంత్ రావు తం. దత్తురావు	123	VB	124	VB	--	--	--	--
29	124	పట్టా	మెట్ట	0.18	దేవాయి అంజని బాయి భర్త. కేపెన్ రావు	123	VB	124	VB	--	--	--	--
30	124	పట్టా	మెట్ట	0.03	హరిబా బాల్ కేపెన్ రావు తం. లక్ష్మణ్ రావు	123	VB	124	VB	--	--	--	--
31	124	పట్టా	మెట్ట	0.03	హరిబా బల్వంత్ రావు తం.	123	VB	124	VB	--	--	--	--


32	124	పట్టా	మెట్ట	0.06	లక్కడ రావు హరిబా రాయందర్ రావు తం. గోవింద్ రావు	123	VB	124	VB	--	--	--	--
33	124	పట్టా	మెట్ట	0.17	హరిబా గోవింద్ రావు తం.	123	VB	124	VB	--	--	--	--
34	124	పట్టా	మెట్ట	0.18	దేవాయి దత్తు రావు తం. జైరాం	123	VB	124	VB	--	--	--	--
		మొత్తం		17.08									


ఇట్టి ప్రకటన భూసేకరణ పునరుపాది పునరావాస కల్పనకు పారదర్శకత మరియు హేతుబద్ధ మైన పరిహారాన్ని పొందే హక్కు ( తెలంగాణా సవరణ ) చట్టం, 2016 ( చట్టము నం. 21/2017 ) ద్వారా సవరించబడిన భూసేకరణ పునరుపాది పునరావాస కల్పనకు పారదర్శకత మరియు హేతుబద్ధ మైన పరిహారాన్ని పొందే హక్కు చట్టం 2013, సెక్షన్ 11(1) (కేంద్ర చట్టము నెం 30/2013) ప్రకారం సంబంధం కలిగిన వ్యక్తులు అందరికీ తెలియజేయుటకు గాను ఈ ప్రకటన జారీ చేయవలెననిది.


భూమి యొక్క ప్లాను మరియు వివరములు జిల్లా కలెక్టరు, కామారెడ్డి మరియు రెవెన్యూ డివిజన్ అధికారి, కామారెడ్డి భూ సేకరణ వారి కార్యాలయములో ఉంచవలెననిది. సంబంధిత వ్యక్తులు ఏదైనా పని దినములలో కార్యాలయాల పని దినములలో ఉన్నప్పుడు చేసుకునేవచ్చును. తెలంగాణా రాష్ట్ర ప్రభుత్వము / జిల్లా కలెక్టరు కామారెడ్డి గారు మరియు రెవెన్యూ డివిజన్ అధికారి, కామారెడ్డి గారిని మరియు వారి సబ్బంది ఇట్టి భూసేకరణ కు సంబంధించిన సెక్షన్ - 12 ప్రకారం పైన తెలిపిన భూములలో ఏదని ప్రదేశములో ప్రవేశించి సర్వే జరిపి భూ కమిషన్ కి కోరిక అధికారం. భూమిని త్రవ్వటానికి లేదా భూ స్వరూపం తెలుపు దీర్ వెయ్యటానికి మరియు అవసరమైన ఇతర చర్యలు చేపట్టటానికి అనుమతించవలెననిది.

సెక్షన్ 11 (4) ప్రకారం భూసేకరణకు ప్రతిపాదించిన భూమి విషయములో జిల్లా కలెక్టర్, కామారెడ్డి గారి అనుమతి లేకుండా నోటిఫికేషన్ జారీ చేసిన తేదీ నుండి ఆ నోటిఫికేషన్ లో ఉదహరించబడిన భూములకు సంబంధించి ఎవరు ఎటువంటి (లావా దేవీలు) కోనుగోలు / అమ్మకాలు / తాకట్టులు సంబంధించిన చర్యలు చేపట్టరాదు.

సెక్షన్ (15) ప్రకారం, ఇట్టి ప్రకటన జారీ తర్వాత పైన చూపించిన భూములలో ఎలాంటి సంబంధం ఉన్న వ్యక్తులైన భూసేకరణ పై అభ్యంతరములు మరియు ఇట్టి భూములలో ఎలాంటి సంబంధం ఉన్న ఆసక్తి గల వ్యక్తులు నష్టపరిహారం కోరకు సంగి ద్వారా బట్టించి చేసుకోనుటకు ఇట్టి ప్రకటన జారీ చేసిన (60) దినములలో కలెక్టరు, కామారెడ్డి / భూ సేకరణ & రెవెన్యూ డివిజన్ అధికారి, కామారెడ్డి గారికి ముందు వారి అభ్యంతరములు వ్రాత పూర్వకముగా తెలియజేయవచ్చును.

  
భూసేకరణ అధికారి  
కామారెడ్డి

  
సంయుక్త కలెక్టర్  
కామారెడ్డి

  
జిల్లా కలెక్టర్  
కామారెడ్డి

