

ఫారం-సి

రెవిన్యూ(భూసేకరణ) శాఖ-కామారెడ్డి జిల్లా

నోటిఫికేషన్

(చట్టం లోని సెక్షన్ -11 క్రింద దీనిలో 10 A మినహాయింపు కలదు)

(రూల్ 6/12 చూడుము)

జిల్లా కలెక్టర్ కామారెడ్డి, లేఖ నెం.జి1/110/2018

తేది:10.01.2019

రెవిన్యూ డివిజన్ ఆదికారి, ఎల్లారెడ్డి లేఖ నెం.A/487/2017

తేది:10.01.2019

జిల్లా గెజిట్,కామారెడ్డి, నెం.40

తేది:11.01.2019

ఈ దిగువ నిర్దిష్టబడిన కామారెడ్డి జిల్లా,నాగిరెడ్డి పేట్ మండలం 1.ధర్మా రెడ్డి గ్రామంలో ఉన్న భూమి విస్తీర్ణం ఎకరములు 1.01 గుంటల, 2. తాండూర్ 06.32 గుంటల, 3.వెంకంపల్లి 07.27 గుంటల, మొత్తం 15.20 గుంటల భూమి, ప్రజా ప్రయోజనం నిమిత్తం అనగా రోడ్ నిమిత్తం ఈ దిగువ చూపిన భూములు అవసరమయియున్నవి.

కావున ఈ ప్రాజెక్ట్ క్రింద కామారెడ్డి జిల్లా,నాగిరెడ్డి పేట్ మండలం ధర్మా రెడ్డి , తాండూర్ మరియు వెంకంపల్లి గ్రామాలలో ఉన్న భూమి విస్తీర్ణం మొత్తం 15.20 గుంటల భూమి, ఈ క్రింద చూపిన విధముగా భూసేకరణ పనులు ప్రారంభ నిమిత్తం ప్రకటన జారీచేయనయినది.

షెడ్యూల్

గ్రామము: ధర్మా రెడ్డి

మండలము: నాగిరెడ్డిపేట్

జిల్లా:కామారెడ్డి

క్ర. సం	సర్వే నెం	భూమి స్వభావం	భూమి రకం	భూసేకరణ చేయు విస్తీర్ణం	భూమి పట్టాదారు/అనుభవ దారు/అసక్తి దారు పేరు మరియు చిరునామ	సరిహద్దులు				చెట్లు		నిర్మాణము	
						ఉత్తరం	దక్షిణం	తూర్పు	పడమర	రకము	సంఖ్య	రకము	విస్తీర్ణం
1	2	3	4	5	6	7	8	9	10	11	12	13	14
1	19/	లావుని పట్టా	ఋషి	0.01	రాం సింగ్ S/o రుషా (లావుని పట్టాదారు) రుక్కవ్వ w/o రాం సింగ్ (అనుభవదారు)	ఎల్లారెడ్డి రోడ్డు	గ్రామ సరిహద్దు తాండూర్	పాత రోడ్డు	19/1	-	-	-	-
2	19/	లావుని పట్టా	ఋషి	0.02	హరిసింగ్ S/o రుషా	ఎల్లారెడ్డి రోడ్డు	గ్రామ సరిహద్దు తాండూర్	పాత రోడ్డు	19/1	-	-	-	-
3	19	లావుని పట్టా	ఋషి	0.03	భూలి W/o శంకర్	ఎల్లారెడ్డి రోడ్డు	గ్రామ సరిహద్దు తాండూర్	పాత రోడ్డు	19/1	-	-	-	-
4	19	లావుని పట్టా	ఋషి	0.02	ముత్యాలి W/o రాంజీ	ఎల్లారెడ్డి రోడ్డు	గ్రామ సరిహద్దు తాండూర్	పాత రోడ్డు	19/1	-	-	-	-
5	19	లావుని పట్టా	ఋషి	0.02	హరిసింగ్ S/o రుషా	ఎల్లారెడ్డి రోడ్డు	గ్రామ సరిహద్దు తాండూర్	పాత రోడ్డు	19/1	-	-	-	-
6	19	లావుని పట్టా	ఋషి	0.02	ముదాసిర్ S/o శమీం	ఎల్లారెడ్డి రోడ్డు	గ్రామ సరిహద్దు తాండూర్	పాత రోడ్డు	19/1	-	-	-	-
7	19	లావుని పట్టా	ఋషి	0.03	ముత్యాలి S/o భద్రు	ఎల్లారెడ్డి రోడ్డు	గ్రామ సరిహద్దు తాండూర్	పాత రోడ్డు	19/1	-	-	-	-
8	19	లావుని పట్టా	ఋషి	0.03	కోమ్మి W/o లాలు	ఎల్లారెడ్డి రోడ్డు	గ్రామ సరిహద్దు తాండూర్	పాత రోడ్డు	19/1	-	-	-	-
9	19	లావుని పట్టా	ఋషి	0.01	లాలు S/o శంకర్	ఎల్లారెడ్డి రోడ్డు	గ్రామ సరిహద్దు తాండూర్	పాత రోడ్డు	19/1	-	-	-	-

10	19	లావుని పట్టా	ఋషి	0.01	భూలి W/o భద్య	ఎల్లారెడ్డి రోడ్డు	గ్రామ సరిహద్దు తాండూర్	పాత రోడ్డు	19/1	-	-	-	-
11	19	లావుని పట్టా	ఋషి	0.02	లక్ష్మ S/o ఇస్రా	ఎల్లారెడ్డి రోడ్డు	గ్రామ సరిహద్దు తాండూర్	పాత రోడ్డు	19/1	-	-	-	-
12	19	లావుని పట్టా	ఋషి	0.07	మల్లారెడ్డి సంజీవులు S/o వెంకయ్య	ఎల్లారెడ్డి రోడ్డు	గ్రామ సరిహద్దు తాండూర్	పాత రోడ్డు	19/1	-	-	-	-
13	19	లావుని పట్టా	ఋషి	0.06	B.జనార్దన్ గౌడ్ S/o విట్టల్ గౌడ్	ఎల్లారెడ్డి రోడ్డు	గ్రామ సరిహద్దు తాండూర్	పాత రోడ్డు	19/1	-	-	-	1 Bo re
14	19	లావుని పట్టా	ఋషి	0.04	ముత్యాలి W/o రాంజీ (పట్టేదారు)	ఎల్లారెడ్డి రోడ్డు	గ్రామ సరిహద్దు తాండూర్	పాత రోడ్డు	19/1	-	-	-	-
15	19	లావుని పట్టా	ఋషి	0.02	హరిసింగ్ S/o రూపు	ఎల్లారెడ్డి రోడ్డు	గ్రామ సరిహద్దు తాండూర్	పాత రోడ్డు	19/1	-	-	-	-
మొత్తం				1.01									

గ్రామము: తాండూర్

మండలము: నాగిరెడ్డిపేట్

జిల్లా:కామారెడ్డి

క్ర సం	సర్వే నెం	భూమి స్వభావం	భూమి రకం	భూసేకరణ చేయు విస్తీర్ణం	భూమి పట్టాదారు/అనుభవ దారు/అసక్తి దారు పేరు మరియు చిరునామ	సరిహద్దులు				చెట్లు		నిర్మాణము	
						ఉత్తరం	దక్షిణం	తూర్పు	పడమర	రకము	సంఖ్య	రకము	విస్తీర్ణం
1	2	3	4	5	6	7	8	9	10	11	12	13	14
1	93/2	లావుని పట్టా	ఋషి	0.20	ఆకిడి జమాకర్ రెడ్డి తండ్రి నారాయణ రెడ్డి	రోడ్డు	గ్రామ సరిహద్దు వెంకంపల్లి	93/1	గ్రామం వెంకంపల్లి	-	-		
2	93	ప్రభుత్వ భూమి	ఋషి	1.18	పాతా దారి	రోడ్డు	గ్రామ సరిహద్దు వెంకంపల్లి	93/1	గ్రామం వెంకంపల్లి				
3	93/2 /58	లావుని పట్టా	ఋషి	0.15	నాగులూరి రాజిరెడ్డి భర్త రాం రెడ్డి	119/2	113/2	93/2	93/1	-	-	-	-
4	93/2	లావుని పట్టా	ఋషి	0.07	నర్స పాపయ్య S/o మల్లయ్య	119/2	113/2	93/2	93/1				
5	95	పట్టా	ఋషి	0.01	చిల్లూరి చంద్ర రెడ్డి తండ్రి హనుంత్ రెడ్డి	93/2	గ్రామ సరిహద్దు వెంకంపల్లి	95/1	గ్రామ సరిహద్దు వెంకంపల్లి	-	-	-	-
6	110	పట్టా	ఋషి	0.08	ఆకిడి వెంకట్ రెడ్డి తండ్రి బాల్ రెడ్డి	111/2	93/2	93/2	110/1				
7	110	పట్టా	ఋషి	0.16	పాత దారి	111/2	93/2	93/2	110/1				
8	111	పట్టా	ఋషి	0.28	ఆకిడి వెంకట్ రెడ్డి తండ్రి బాల్ రెడ్డి	113/2	110/2	111/3	111/1	-	-	పడ	బోరు

9	113	పట్టా	ఋషి	1.02	నగులూరి భారతమ్మ భద్ర దేవి రెడ్డి	93/4	111/2	93/1	113/3	-	-	-	-
10	113	పట్టా	ఋషి	0.10	నగులూరి సిద్ది రాం రెడ్డి తండ్రి రాం రెడ్డి	93/4	111/2	93/1	113/3				
11	113	పట్టా	ఋషి	0.02	నగులూరి రాజరెడ్డి తండ్రి రాంరెడ్డి	93/4	111/2	93/1	113/3				
12	129	పట్టా	మాగాణి	0.07	మునిగే లచ్చమ్మ భద్ర మల్లయ్య (పట్టాదారు)	137/2	120/2	129/3	129/1	-	-	-	-
13	129	పట్టా	మాగాణి	0.16	వడ్ల చంద్రకళ భద్ర గోపాల్ (పట్టాదారు)	137/2	120/2	129/3	129/1				
14	134	పట్టా	తరి (మాగాణి)	0.02	బోరంద సుధాకర్ తండ్రి సాలయ్య	135/2	137/2	137/1	137/3	-	-	-	-
15	135	పట్టా	తరి (మాగాణి)	0.05	బోరంద ఏబు తండ్రి పర్వయ్య	136/2	134/2	137/2	135/1	-	-	-	-
16	135	పట్టా	తరి (మాగాణి)	0.02	బొప్పన పల్లి రాజమల్లయ్య తండ్రి వలయ్య	136/2	134/2	137/2	135/1				
17	137	పట్టా	తరి (మాగాణి)	0.10	వడ్ల గోపాల్ తండ్రి నారాయణ పట్టాదారు	134/2	129/2	131/1	137/3				
18	137	పట్టా	తరి (మాగాణి)	0.02	బట్టు పోచమ్మ తండ్రి వెంకయ్య	134/2	129/2	131/1	137/3				
19	138	పట్టా	తరి (మాగాణి)	0.02	మునిగపల్లి భాగ్య భద్ర యాదగిరి	137/2	129/2	138/1	129/2	-	-	-	-
20	138	పట్టా	తరి (మాగాణి)	0.05	బట్టు పోచమ్మ తండ్రి వెంకయ్య	137/2	129/2	138/1	129/2				
21	157	పట్టా	మాగాణి	0.04	బోపన పల్లి మల్లయ్య తండ్రి బాలయ్య (పట్టాదారు)	161/2	గ్రామ సరిహద్దు వెంకంపల్లి	157/1	163/2				
22	163	యినం	తరి (మాగాణి)	0.04	బోరేల్ల అగమయ్య తండ్రి రామయ్య	161/2	గ్రామం వెంకంపల్లి	157/2	163/1	-	-	-	బోరు
23	163	యినం	తరి (మాగాణి)	0.05	గడ్డమిడి కిషన్ తండ్రి రామయ్య	161/2	గ్రామం వెంకంపల్లి	157/2	163/1	-	-	-	
24	139	పట్టా	తరి (మాగాణి)	0.01	అచ్చనపల్లి కిష్టయ్య భద్ర పోచయ్య	129/2	120/2	139/1	129/2				
		మొత్తం		6.32									

గ్రామము: వెంకంపల్లి

మండలము: నాగిరెడ్డిపేట్

జిల్లా:కామారెడ్డి

క్ర. సం.	సర్వే నెం.	భూమి స్వభావం	భూమి రకం	భూసేకరణ చేయు విస్తీర్ణం	భూమి పట్టాదారు/అనుభవ దారు/ఆసక్తి దారు పేరు మరియు చిరునామ	సరిహద్దులు				చెట్లు		నిర్మాణము	
						ఉత్తరం	దక్షిణం	తూర్పు	పడమర	రకము	సంఖ్య	రకము	విస్తీర్ణం
1	2	3	4	5	6	7	8	9	10	11	12	13	14
1	53	లావుని పట్టా	ఋష్టి	0.06	మాసాని అంతమ్మ భర్త ఎల్లయ్య	గ్రామ సరిహద్దు తాండూర్	52/2	54/2	52/1	-	-	-	-
2	53	లావుని పట్టా	ఋష్టి	0.06	మాసాని సుశీల భర్త రామయ్య	గ్రామ సరిహద్దు తాండూర్	52/2	54/2	52/1				
3	53	లావుని పట్టా	ఋష్టి	0.10	అకిడి లక్ష్మి బాయి భర్త నారాయణ రెడ్డి	గ్రామ సరిహద్దు తాండూర్	52/2	54/2	52/1				
4	53	లావుని పట్టా	ఋష్టి	0.27	అకిడి వినోద భర్త శ్రీకాంత్ రెడ్డి	గ్రామ సరిహద్దు తాండూర్	52/2	54/2	52/1				
5	53	లావుని పట్టా	ఋష్టి	1.10	అకిడి సుధారాణి భర్త రాం రెడ్డి	గ్రామ సరిహద్దు తాండూర్	52/2	54/2	52/1				
6	53	లావుని పట్టా	ఋష్టి	1.05	అకిడి గంగా రెడ్డి తండ్రి రామవరెడ్డి	గ్రామ సరిహద్దు తాండూర్	52/2	54/2	52/1				
7	53	లావుని పట్టా	ఋష్టి	0.03	ఎరుమల్ల లక్ష్మి భర్త ఆంజనేయులు	గ్రామ సరిహద్దు తాండూర్	52/2	54/2	52/1				
8	54	లావుని పట్టా	ఋష్టి	0.06	పైల రాఘవ రెడ్డి తండ్రి బాల్ రెడ్డి	53/2	77/2 76/2	54/1	54/3	-	-	-	
9	54	లావుని పట్టా	ఋష్టి	0.06	పైల శశి కిరణ్ రెడ్డి తండ్రి శ్రీనివాస్ రెడ్డి	53/2	77/2 76/2	54/1	54/3				
10	54	లావుని పట్టా	ఋష్టి	0.14	అకిడి లావణ్య భర్త నశీర్ రెడ్డి	53/2	77/2 76/2	54/1	54/3				
11	54	లావుని పట్టా	ఋష్టి	0.12	అకిడి భాస్కర్ రెడ్డి తండ్రి భూం రెడ్డి	53/2	77/2 76/2	54/1	54/3				


12	54	లావుని పట్టా	ఖుష్క	1.18	అకిడి గంగా రెడ్డి S/o రామవ రెడ్డి	53/2	77/2 76/2	54/1	54/3					Shed + Pile
13	55	పట్టా	ఖుష్క	0.01	అకిడి ప్రమీల భర్త భూం రెడ్డి	54/2	76/2	55/1	55/4	-	-	-	-	-
14	77	పట్టా	ఖుష్క	0.35	అకిడి రామమ్మ భర్త చంద్ర రెడ్డి	54/2	77/1 78	76/2	77/1	-	-	-	-	-
15	32	పట్టా	ఖుష్క	0.28	గాజుల నరసింహారావు S/o కిషన్ రావు	31	136	32/3	32/1					టోర్
మొత్తం				7.27 gts										


ఇట్టి ప్రకటన భూసేకరణ పునరుపాది పునరావాస కల్పనకు పారదర్శకత మరియు హేతుబద్ధమైన పరిహారాన్ని పొందే హక్కు (తెలంగాణ సవరణ) చట్టం, 2016 (చట్టము నెం 21/2017) ద్వారా సవరించబడిన భూసేకరణ పునరుపాది, పునరావాస కల్పనకు పారదర్శకత మరియు హేతుబద్ధమైన పరిహారాన్ని పొందే హక్కు చట్టం 2013, సెక్షన్ 11(1) (కేంద్ర చట్టము నెం 30/2013) ప్రకారం సంబంధం కలిగిన వ్యక్తులు అందరికీ తెలియజేయుటకు గాను ఈ ప్రకటన జారీ చేయవలసింది.


భూమి యొక్క ప్లాను మరియు వివరములు జిల్లా కలెక్టర్, కామారెడ్డి మరియు రెవిన్యూ డివిజనల్ ఆధికారి ఎల్లారెడ్డి భూసేకరణ వారి కార్యాలయంలో ఉంచబడినది. సంబంధించిన వ్యక్తులు ఎదైనా పని దినములలో కార్యాలయాల పని వేళలలో తనికీ చేసుకునవచ్చును. తెలంగాణ రాష్ట్ర ప్రభుత్వము/జిల్లా కలెక్టర్ కామారెడ్డి గారు మరియు రెవిన్యూ డివిజనల్ అధికారి, ఎల్లారెడ్డి గారిని మరియు వారి సీబ్బంది ఇట్టి భూసేకరణ కు సంబంధించిన సెక్షన్ - 12 ప్రకారం పైన తెలిపిన భూములలో ఏదేని ప్రదేశములలో ప్రవేశించి సర్వే జరిపి భుకమతాన్ని కొలిచే అధికారము భూమిని త్రావ్వడానికి లేదా భూ స్వరూపం తెలుపు వెయ్యడానికి మరియు అవసరమయిన ఇతర చర్యలు చేపట్టడానికి అనుమతించినది.

సెక్షన్ 11(4) ప్రకారము భూసేకరణకు ప్రతిపాదించిన భూమి విషయములో జిల్లా కలెక్టర్, కామారెడ్డి గారి అనుమతి లేకుండా నోటిఫికేషన్ జారీ చేసిన తేది నుండి ఆ నోటిఫికేషన్ లో ఉదహరించబడిన భూములకు సంబంధించి ఎవరు ఎటువంటి (లావా దేవిలు) కొనుగోలు / అమ్మకాలు / తక్కులు సంబంధించిన చర్యలు చేపట్టరాదు.

సెక్షన్ (15) ప్రకారం ఇట్టి ప్రకటన జారీ తర్వాత పైన చూపించిన భూములలో ఎలాంటి సంబంధం ఉన్న వ్యక్తులైన భూసేకరణపై అభ్యంతరములు మరియు ఇట్టి భూములలో ఎలాంటి సంబంధం ఉన్న ఆసక్తి గల వ్యక్తులు నష్టపరిహారము కొరకు సంది ద్వార బప్పందం చేసుకొనుటకు ఇట్టి ప్రకటన జారీ చేసిన (60) దినములలో కలెక్టర్ కామారెడ్డి / భూసేకరణ & రెవిన్యూ డివిజనల్ ఆధికారి ఎల్లారెడ్డి గార్ల ముందు వారి అభ్యంతరములు వ్రాత పూర్వకముగా తెలియజేయవచ్చును.


 రాజస్రీ మండలాధికారి
 ఎల్లారెడ్డి


 నంయక్ కలెక్టర్
 కామారెడ్డి


 జిల్లా కలెక్టర్
 కామారెడ్డి 5/5

Handwritten scribbles and marks in the top right corner.