

ఫారం - సి

తెలంగాణ ప్రభుత్వం

రెవెన్యూ(భూసేకరణ) శాఖ- కామారెడ్డి జిల్లా

నోటిఫికేషన్

(చట్టంలోని సెక్షన్ -11 క్రింద దీనిలో 10A మినహాయింపు కలదు)

(రూల్ 6/12 చూడుము)

కామారెడ్డి జిల్లా గెజిట్

నెం.43

తేది: 16.02.2019

రెవెన్యూ డివిజనల్ అధికారి కామారెడ్డి ఫైల్ నెం:బి1/1713/2017

తేది: 01.02.2019

కలెక్టరు, కామారెడ్డి లేఖ నం జి1/108/2019

తేది: 14.02.2019

ఈ దిగువ నిర్దిష్టపరిచిన కామారెడ్డి జిల్లా, తాడువాయి మండలం, తాడువాయి గ్రామములో ఉన్న భూమి విస్తీర్ణం ఎకరములు 07.33 గుంటల భూమి, ప్రజా ప్రయోజనం నిమిత్తం అనగా కాళేశ్వరం ప్రాజెక్ట్(పాతేజి నెం.22) లో ఎడమ ప్రధాన కాలువ నిర్మాణం నిమిత్తము ఈ దిగువ చూపిన భూములు అవసరమైయున్నది,

కావున ఈ ప్రాజెక్ట్ క్రింద కామారెడ్డి జిల్లా, తాడువాయి మండలం, తాడువాయి గ్రామములో ఉన్న భూమి విస్తీర్ణం ఎకరములు 07.33 గుంటల భూమి, ఈ క్రింద చూపిన విధముగా భూ సేకరణ పనుల ప్రారంభ నిమిత్తం ప్రకటన జారీ చేయవలెననిది

పెడ్యూల్

గ్రామము: తాడువాయి

మండలం : తాడువాయి

జిల్లా: కామారెడ్డి

వ. సం	సర్వేనెం	భూమి స్వభావం	భూమి రకము	భూ సేకరణ చేయు విస్తీర్ణం	భూమి పట్టా దారు / అనుభవ దారుదారు/ ఆసక్తి దారు పేరు మరియు చిరునామా	సరిహద్దులు				చెట్లు		నిర్మాణములు	
						ఉత్తరం	దక్షిణం	తూర్పు	పడమర	సంఖ్య	రకము	రకము	విస్తీర్ణం
1	2	3	4	5	6	7	8	9	10	11	12	13	14
1	174/7	పట్టా	మెట్ట	0.03	మహ్మద్ ఖాసీం త.మౌలానా	174	178	VB	174	--	--	--	--
2	175/5	పట్టా	మెట్ట	0.13	మహ్మద్ ఖాసీం త.మౌలానా	174	178	175	175	--	--	--	--
3	176/1	పట్టా	మెట్ట	0.21	జవ్విడి రామవ్వ భ.చిన బాలయ్య	174	178	175	175	--	--	--	--
4	176/1	పట్టా	మెట్ట	0.09	జవ్విడి రాజిరెడ్డి త.రాజిరెడ్డి	174	178	175	175	--	--	--	--
5	176/1	పట్టా	మెట్ట	0.08	జవ్విడి భూం రెడ్డి త. బక్కయ్య	174	178	175	175	--	--	--	--
6	176/4	పట్టా	మెట్ట	0.03	బెజ్జంకి నర్సయ్య త.మల్లయ్య	174	178	175	175	--	--	--	--
7	176/2	పట్టా	మెట్ట	0.18	దొంతుల సత్యవ్య త.చిన బీరయ్య	174	178	175	175	--	--	--	--
8	178/3B	పట్టా	మెట్ట	0.14	గడ్డమిది ప్రభాకర్ త. రమేష్	175	180	178	178	--	--	--	--
9	178/3A	పట్టా	మెట్ట	0.14	మంగలి ప్రవీణ్ త.మైసయ్య	175	180	178	178	--	--	--	--
10	178/2	పట్టా	మెట్ట	0.09	మెట్టు టీకయ్య త.బాలయ్య	175	180	178	178	--	--	--	--





ఇట్టి ప్రకటన భూసేకరణ పునరుపాది ,పునరావాస కల్పనకు పారదర్శకత మరియు హేతుబద్ధ మైన పరిహారాన్ని పొందే హక్కు ( తెలంగాణా సవరణ ) చట్టం ,2016 ( చట్టము నం. 21/2017 ) ద్వారా సవరించబడిన భూసేకరణ పునరుపాది ,పునరావాస కల్పనకు పారదర్శకత మరియు హేతుబద్ధ మైన పరిహారాన్ని పొందే హక్కు చట్టం 2013,సెక్షన్ 11(1) (కేంద్ర చట్టము నెం 30/2013) ప్రకారం సంబంధం కలిగిన వ్యక్తులుఅందరికి తెలియజేయుటకు గాను ఈ ప్రకటన జారీ చేయనైనది.


భూమి యొక్క ప్లాను మరియు వివరములు జిల్లా కలెక్టరు, కామారెడ్డి మరియు రెవెన్యూ డివిజనల్ అధికారి, కామారెడ్డి భూ సేకరణ వారి కార్యాలయములో ఉంచనైనది.సంబంధిత వ్యక్తులు ఏదైనా పని దినములలో కార్యాలయాల పని వేళలలో తనఖీ చేసుకునవచ్చును . తెలంగాణా రాష్ట్ర ప్రభుత్వము /జిల్లా కలెక్టరు కామారెడ్డి గారు మరియు రెవెన్యూ డివిజనల్ అధికారి, కామారెడ్డి గారిని మరియు వారి సిబ్బంది ఇట్టి భూసేకరణ కు సంబంధించిన సెక్షన్ -12 ప్రకారం పైన తెలిపిన భూములలో ఏదేని ప్రదేశములో ప్రవేశించి సర్వే జరిపి భూ కమతాన్ని కొలిచే అధికారం ,భూమిని త్రవ్వటానికి లేదా భూ స్వరూపం తెలుపు బోర్ వెయ్యటానికి మరియు అవసరమైన ఇతర చర్యలు చేపట్టటానికి అనుమతించనైనది.

సెక్షన్ 11 (4) ప్రకారం భూసేకరణకు ప్రతిపాదించిన భూమి విషయములో జిల్లా కలెక్టర్ , కామారెడ్డి గారి అనుమతి లేకుండా నోటిఫికేషన్ జారీ చేసిన తేది నుండి ఆ నోటిఫికేషన్ లో ఉదహరించబడిన భూములకు సంబంధించి ఎవరు ఎటువంటి (లావా దేవీలు) కొనుగోలు /అమ్మకాలు/ తాకట్టులు సంబంధించిన చర్యలు చేపట్టరాదు.

సెక్షన్ (15) ప్రకారం, ఇట్టి ప్రకటన జారీ తర్వాత పైన చూపించిన భూములలో ఎలాంటి సంబంధం ఉన్న వ్యక్తులైన భూసేకరణ పై అభ్యంతరములు మరియు ఇట్టి భూములలో ఎలాంటి సంబంధం ఉన్న ఆసక్తి గల వ్యక్తులు నష్టపరిహారం కొరకు సంధి ద్వారా ఒప్పందం చేసుకొనుటకు ఇట్టి ప్రకటన జారీ చేసిన (60) దినములలో కలెక్టరు,కామారెడ్డి / భూ సేకరణ & రెవెన్యూ డివిజనల్ అధికారి,కామారెడ్డి గారల ముందు వారి అభ్యంతరములు వ్రాత పూర్వకముగా తెలియజేయవచ్చును

  
భూసేకరణ&రాజస్వ మండలాధికారి  
కామారెడ్డి

  
సంయుక్త కలెక్టర్  
కామారెడ్డి

  
జిల్లా కలెక్టర్  
కామారెడ్డి

11